

MIEJSCOWY PLAN ZAGOSPODAROWANIA PRZESTRZENNEGO DLA CZĘŚCI TERENÓW  
POŁOŻONYCH NA OBSZARZE GMINY BARANÓW

LEGENDA:



granica obszaru objętego miejscowym planem zagospodarowania przestrzennego




linie rozgraniczające tereny o różnym przeznaczeniu lub różnych zasadach zagospodarowania



teren gruntów ornych oraz upraw



obszar występowania Głównego Zbiornika Wód Podziemnych Nr 406 Niecka Lubelska (Zbiornik Lublin)



korytarz ekologiczny "Dolina Dolnego Wieprza"

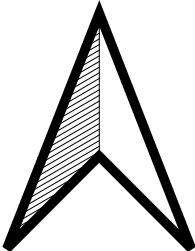


strefa kontrolowana od gazociągu wysokiego ciśnienia



oś gazociągu wysokiego ciśnienia DN700 - oznaczenie informacyjne

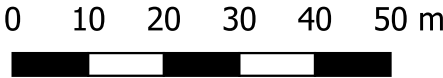
Układ współrzędnych: PUWG 2000 strefa 7 (EPSG:2178)  
Plan miejscowy wykonano na kopii mapy zasadniczej w postaci wektorowej w skali 1:1000, pochodzącej z Wydziału Geodezji, Kartografii, Katastru i Gospodarki Nieruchomościami Starostwa Powiatowego  
Data wykonania kopii:2024-10-21  
Nr licencji: GN-OD.6642.1.1843.2024\_0614\_P



Załącznik Nr 33  
do Uchwały Nr .....  
Rady Gminy Baranów  
z dnia .....

obręb: Wola Czołnowska

SKALA 1:1000



WYRYS  
ZE STUDIUM UWARUNKOWAŃ I KIERUNKÓW  
ZAGOSPODAROWANIA PRZESTRZENNEGO GMINY BARANÓW  
PRYJĘTEGO UCHWAŁĄ NR XXXIII/198/2022 RADY GMINY BARANÓW  
Z DNIA 25 LUTEGO 2022r.  
SKALA 1:10 000



granica obszaru objętego miejscowym planem zagospodarowania przestrzennego

OZNACZENIA DO WYRYSU ZE STUDIUM

- GRANICE WSI (OBRĘBÓW GEODEZYJNYCH)
- GRANICE TERENÓW O RÓŻNYCH ZASADACH ZAGOSPODAROWANIA
- SYSTEM PRZYRODNICZY GMINY
- ZL OBSZARY LASÓW I ZADRZEWIEŃ
- RL TERENY WSKAZANE DO ZALESIEŃ
- TERENY UPRAW POŁOWYCH I OGRODNICZYCH BEZ PRAWA ZABUDOWY
- RZ TERENY TRWAŁYCH UŻYTKÓW ZIELONYCH
- RM OBSZARY ZABUDOWY ZAGRODOWEJ I JEDNORODZINNEJ
- OBSZARY ZABUDOWY ZAGRODOWEJ ROZPROSZONEJ
- GRANICA OBSZARÓW OBJĘTYCH ZMIANĄ PRZEZNACZENIA
- U USŁUGI PUBLICZNE I KOMERCYJNE
- RL TERENY DOLESIEŃ
- SIEĆ ELEKTROENERGETYCZNA ŚREDNIEGO NAPIĘCIA I STACJE TRANSFORMATOROWE
- ISTNIEJĄCE LINIE ELEKTROENERGETYCZNE 15 kV (NAPOWIETRZNE/KABLOWE)
- DN 700 TRANZYTOWY GAZOCIĄG WYSOKIEGO CIŚNIENIA
- KP( ) DROGI POWIATOWE
- KG( ) DROGI GMINNE